

INFORME DE MONITOREO DE MEDIOS*

Fecha: 13/01/2024

Semananº02

Coordinación de Vigilancia Epidemiológica

*Vigilancia basada en eventos de interés epidemiológico mediante el monitoreo de medios abiertos de comunicación locales y nacionales.

Reporte de eventos:

Amenaza	Tema	Medio	Fecha	Resumen	Liga	Prioridad	Verificación
Violencia	Extorsión en transporte público	El Sol de Cuernavaca	12 enero 2024	El titular de la Secretaría de Movilidad y Transporte (SMYT) de Morelos, Eduardo Galaz Chacón, informó que en el estado sólo hay cuatro denuncias ante la Fiscalía General del Estado (FGE) por situaciones de extorsión al gremio de transporte público.	https://www.elsoldecuernavaca.com.mx/policiaca/casos-de-extorsion-al-transporte-en-morelos-hay-cuatro-denuncias-ante-la-fiscalia-11277383.html	Bajo	Ratificado
Violencia	Blindar fronteras ante violencia	El Sol de Cuernavaca	12 enero 2024	El gobernador del estado de Morelos, Cuauhtémoc Blanco Bravo , señaló que afinan detalles sobre la estrategia de seguridad que habrá de seguir la entidad con los estados de Michoacán, Estado de México y Guerrero para blindar las fronteras y evitar el cruce de grupos criminales de un estado al otro; por el momento desconoce cuántos recursos humanos, materiales y económicos se destinarán para este propósito.	https://www.elsoldecuernavaca.com.mx/policiaca/en-morelos-se-afinan-detalles-para-blindar-fronteras-gobernador-11275493.html	Bajo	Ratificado
Biológico	Rechazo a nuevo brote de Covid-19	El Sol de Cuernavaca	12 enero 2024	El director de los Servicios de Salud de Morelos (SSM) , Héctor Barón Olivares rechazó un brote de Covid-19 durante la temporada de invierno en el estado , esto pese a la circulación de las nuevas variantes.	https://www.elsoldecuernavaca.com.mx/local/brote-de-covid-19-en-morelos-servicios-de-salud-rechazan-casos-nuevos-11277039.html	Bajo	Ratificado
Biológico	Riesgos laborales	Diario de Morelos	13 enero 2024	Durante febrero, las empresas afiliadas al Instituto Mexicano del Seguro Social (IMSS), en Morelos deberán cumplir con la Determinación de la Prima en el Seguro de Riesgos de Trabajo Derivada de la Revisión Anual de la Sinistralidad.	https://www.diariodemorelos.com/noticias/deben-empresas-revisar-riesgos-laborales-imss	Bajo	Ratificado
Biológico	2023 año más caliente de la historia	Diario de Morelos	13 enero 2024	El funcionario retomó el informe que esta semana presentó el Observatorio Europeo del Clima "Copernicus", el cual reveló que, con base en su balance anual, el año pasado la temperatura media del mundo fue de 14.98 grados centígrados, con un incremento de 1.48 grados centígrados, acumulado desde 2015, cuando más de 200 países firmaron el acuerdo de París, contra el cambio climático.	https://www.diariodemorelos.com/noticias/fue-el-2023-el-o-m-s-caliente-de-la-historia-ceagua	Bajo	Ratificado
Biológico	Aumento de casos de DM2	Diario de Morelos	13 enero 2024	La Secretaría de Salud Federal dio a conocer que, en Morelos, durante 2023 los casos de diabetes mellitus tipo II se incrementaron en comparación con 2022, lo que consideran como una situación grave dado que esta enfermedad es prevenible.	https://www.diariodemorelos.com/noticias/aumentan-en-2023-casos-de-diabetes	Bajo	Ratificado



<http://ssm.gob.mx>



Servicios de Salud Morelos



@MorelosSalud

Callejón Borda N°3 Col. Centro C.P. 62000
Teléfono (777) 312 62 31 / 314 33 36 ext. 222

**Calle Gómez Azcárate No. 205, Col. Lomas de la Selva
C.P. 62270, Cuernavaca, Morelos. Tel.: 777 102 25 56**

Amenaza	Tema	Medio	Fecha	Resumen	Liga	Prioridad	Verificación
Bajas temperaturas	Condiciones estables pese a frente frío	La Unión	13 enero 2024	La Comisión Estatal del Agua (Ceagua) emitió en un comunicado la perspectiva meteorológica referente a las condiciones que prevalecerán en el periodo del 12 al 14 de enero, en el que se prevé cielo mayormente despejado, con nublados dispersos altos; asimismo, el ambiente será cálido a templado durante el día, manteniéndose una sensación fría a muy fresca por las mañanas.	https://www.launion.com.mx/morelos/avances/noticias/242320-frente-frio-mantiene-condiciones-estables-para-este-fin-de-semana-en-morelos.html	Bajo	Ratificado
Biológico	Casos acumulados de IRAS	La Unión	13 enero 2024	El funcionario estatal alertó que actualmente entre el 60 y 70 por ciento de las consultas externas son motivadas por padecimientos en vías respiratorias, asociados a la temporada de frío.	https://www.launion.com.mx/morelos/avances/noticias/242311-cinco-mil-615-casos-de-infecciones-respiratorias-agudas-en-lo-que-va-del-ano-ssm.html	Bajo	Ratificado



<http://ssm.gob.mx>



Servicios de Salud Morelos



@MorelosSalud

Callejón Borda N°3 Col. Centro C.P. 62000
Teléfono (777) 312 62 31 / 314 33 36 ext. 222

**Calle Gómez Azcárate No. 205, Col. Lomas de la Selva
C.P. 62270, Cuernavaca, Morelos. Tel.: 777 102 25 56**

INFORME DE RIESGOS METEOROLÓGICOS

Fecha: 13/01/2024

Semananº02

Coordinación de Vigilancia Epidemiológica

Fuente: Servicio Meteorológico Nacional de México, CONAGUA. <https://proteccioncivil.morelos.gob.mx/>

SE PRONOSTICAN LLUVIAS PUNTUALES FUERTES EN CHIAPAS Y TABASCO, ADEMÁS DE EVENTO DE "NORTE" FUERTE Y OLEAJE ELEVADO EN LAS COSTAS DE VERACRUZ, TABASCO, ISTMO Y GOLFO DE TEHUANTEPEC (OAXACA Y CHIAPAS)

Para hoy, el **frente frío No. 26** se localizará al oriente de la Península de Yucatán, e interaccionará con un **canal de baja presión** y con el ingreso de humedad proveniente del Mar Caribe, lo que producirá lluvias puntuales fuertes en Chiapas y Tabasco e intervalos de chubascos en Oaxaca, el sur de Veracruz y estados de la Península de Yucatán. La **masa de aire frío** asociada al frente mantendrá el **evento de "Norte"** fuerte, con oleaje de 1 a 3 metros en el Istmo y Golfo de Tehuantepec, y con oleaje de 1 a 2 metros de altura en las costas de del sur de Veracruz, Tabasco, Campeche y Yucatán, disminuyendo su intensidad en el transcurso de la tarde. A su vez, durante la mañana y noche, persistirá el ambiente frío a muy frío sobre el noroeste, norte, noreste, centro y oriente de la República Mexicana, con probabilidad de *heladas* y *bancos de niebla* en zonas serranas, y con temperaturas mínimas gélidas, por debajo de los - 5 °C, en sierras de Baja California, Sonora, Chihuahua, Durango y Coahuila. La entrada de humedad del Océano Pacífico, generará lluvias aisladas en Guerrero. Asimismo, se presentará viento de componente este con rachas de 40 a 60 km/h en Tamaulipas, y rachas de viento de igual intensidad y con posibles tolvaneras en entidades de la Mesa del Norte y Mesa Central, incluidas zonas del Valle de México. Finalmente, se mantendrá baja probabilidad de lluvias en el noroeste, norte, noreste, oriente, centro y occidente del territorio nacional, incluido el Valle de México.

Las lluvias fuertes podrían acompañarse de descargas eléctricas, además, podrían generar visibilidad reducida, encharcamientos, deslaves e inundaciones, así como incremento en los niveles de ríos y arroyos.
Las temperaturas gélidas podrían generar congelamiento en la carpeta asfáltica.

Lluvias aisladas (0.1 a 5 mm):


Guerrero.

Temperaturas Mínimas de 30-35 °C:

Ciudad de México, **Morelos**, Oaxaca y Veracruz.

Pronostico en región Mesa Central:

Cielo medio nublado y sin lluvias. Al amanecer, se prevé ambiente fresco a frío, siendo muy frío con posibles heladas en zonas altas de Hidalgo, Tlaxcala y Puebla. Ambiente vespertino templado a cálido. Viento del suroeste de 10 a 25 km/h en la región, con rachas de viento de 40 a 60 km/h y tolvaneras en Guanajuato, Querétaro, Hidalgo, Tlaxcala y Puebla; y **rachas de 30 a 40 km/h en Morelos.**



Recomendaciones de Protección Civil

TEMPERATURAS BAJAS:

- Al salir de un lugar caliente debes cubrirte boca y nariz para evitar aspirar el aire frío; los cambios bruscos de temperatura pueden afectar el sistema respiratorio.
- Limitar la cantidad de tiempo al aire libre, ya que las exposiciones prolongadas al aire frío pueden producir hipotermia y en casos extremos congelación.
- Alimentarse sanamente en invierno procurando ingerir una mayor cantidad de calorías, vitaminas, líquidos (de preferencia tibios), frutas y nueces, manteniendo sus horarios de alimentación.
- Mantener una ventilación adecuada en caso de usar algún calefactor, horno, chimenea o calefactores, para evitar intoxicaciones por monóxido de carbono, no encender anafes o braseros dentro de lugares cerrados o con mala ventilación, mantener alejado de los niños.
- Los niños, adultos mayores y enfermos crónicos son más vulnerables, ten especial cuidado con ellos y cobíjalos.

Nivel de riesgo bajo

No existe riesgo meteorológico para la población en general, aunque sí para alguna actividad concreta (fenómenos meteorológicos habituales) o localización de alta vulnerabilidad, por ejemplo, zonas altas de Morelos con mayor exposición a bajas temperaturas.



<http://ssm.gob.mx>



Servicios de Salud Morelos



@MorelosSalud

Callejón Borda N°3 Col. Centro C.P. 62000
Teléfono (777) 312 62 31 / 314 33 36 ext. 222

**Calle Gómez Azcárate No. 205, Col. Lomas de la Selva
C.P. 62270, Cuernavaca, Morelos. Tel.: 777 102 25 56**

INFORME DE MONITOREO VOLCÁNICO Y SISMOLÓGICO

Fecha: 13/01/2024

Semana N°02

Coordinación de Vigilancia Epidemiológica

Fuente: Servicio Sismológico Nacional, UNAM. / Centro nacional de Prevención de Desastres (CENAPRED)-SEGOB, SENEAM-SCT y NOAA.

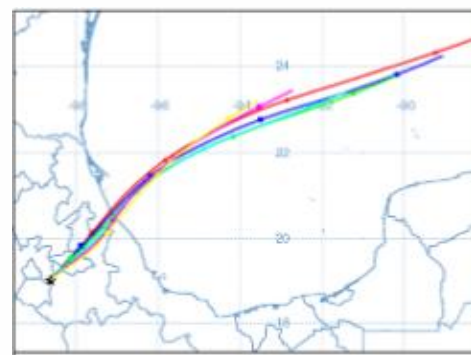
En las últimas 24 horas, mediante los sistemas de **monitoreo del volcán Popocatepetl**, se detectaron **55 exhalaciones**, algunas acompañadas de vapor de agua, gases volcánicos y en ocasiones de ceniza, además de **875 minutos de tremor** de muy baja a baja amplitud. Durante la mañana y al momento de este reporte se observa una emisión constante de vapor de agua, gases volcánicos y bajo contenido ceniza, que se dispersa hacia el este (E).


NIVEL DE ALERTA	SEMAFORO	AMARILLO-FASE 2	RECOMENDACIONES PARA LA FASE AMARILLO FASE 2
	El volcán presenta incremento en su actividad, con explosiones esporádicas: <ul style="list-style-type: none"> Pluma continúa de vapor de agua y gas. Caída de ceniza leves a moderadas en poblaciones cercanas. Lanzamiento de fragmentos incandescentes y posibilidad de flujos piroclásticos de corto alcance asociado a las explosiones. Crecimiento y destrucción de domos de lava. Flujos de lodo o escombros de corto alcance. 		<ol style="list-style-type: none"> Continuar con el radio de seguridad de 12 km, por lo que la permanencia en esa área no está permitida. Controlar el tránsito entre Santiago Xalitzintla y San Pedro Nexapa, vía Paso de Cortés. A las autoridades de Protección Civil, mantener sus procedimientos preventivos, de acuerdo con sus planes operativos. A la población se le recomienda eleva la atención a los avisos de las autoridades de su localidad y se exhorta a no acercarse al volcán, y mucho menos al cráter. Mantenerse fuera de cañadas ante posibles flujos de lodo, principalmente en temporada de lluvias.

PRONOSTICO DE CAIDA DE CENIZA

En caso de una exhalación de ceniza volcánica, el pronóstico de trayectoria hacia el noreste (simulando exhalación cada hora en las próximas 6 horas), a su paso por la zona oeste, centro-norte y noreste del estado de Puebla; zona suroeste, centro, norte y noreste del estado de Tlaxcala; zona centro-norte del estado de Veracruz y sobre el Golfo de México, para las **primeras 12 horas de pronóstico** (de las 14:00 a las 02:00 hora local). Posteriormente, para las **últimas 12 horas de pronóstico** (de las 02:00 a las 14:00 hora local del día siguiente), las trayectorias continuarán sobre el Golfo de México en donde concluirían.

SIN PRONOSTICO DE CAIDA DE CENIZA PARA EL ESTADO



SISMOS	<p>Se registró sismo de magnitud de 3.5 grados Richter, a las 04:57:38 hrs con localización del epicentro a 32 km al noreste de Matías Romero, Oaxaca.</p> <p>NO PERCIBIDO EN EL ESTADO DE MORELOS.</p>	
	REPORTE DE DAÑOS A LA POBLACION	
PROTECCIÓN CIVIL	Sin reporte de daños a la población ni a la infraestructura en salud.	



<http://ssm.gob.mx>



Servicios de Salud Morelos



@MorelosSalud

Callejón Borda N°3 Col. Centro C.P. 62000
Teléfono (777) 312 62 31 / 314 33 36 ext. 222

**Calle Gómez Azcárate No. 205, Col. Lomas de la Selva
C.P. 62270, Cuernavaca, Morelos. Tel.: 777 102 25 56**

INFORME DE MONITOREO DE TEMPERATURAS Y CALIDAD DEL AIRE

Fecha: 13/01/2024

Semana N°02

Coordinación de Vigilancia Epidemiológica

Fuente: Comisión Estatal de Agua (CEAGUA)

**PRONOSTICO DE TEMPERATURAS POR
MUNICIPIO**

Municipio	Min.	Max.	Municipio	Min.	Max.
Amacuzac	12°	32°	Tepalcingo	13°	30°
Cuautla	13°	28°	Ayala	13°	29°
Jiutepec	12°	26°	Huitzilac	03°	22°
Temixco	12°	31°	Tepoztlán	12°	28°
Tlaltizapán	12°	30°	Zacualpan	10°	25°
Axochiapan	14°	32°	Tlalquitenango	12°	34°
Cuernavaca	10°	27°	Puente de Ixtla	11°	32°
Jojutla	13°	34°			

**TEMPERATURAS MÁXIMAS Y MÍNIMAS,
ULTIMAS 24 HRS**

Mínimas

Huitzilac 03° 22°

Tetela del Volcán 11° 22°

Totolapan 11° 24°

Ocuituco 12° 24°

Máximas

Tlalquitenango 12° 34°

Jojutla 13° 34°

Axochiapan 14° 32°

Zacatepec 14° 33°

CALIDAD DEL AIRE

ÍNDICE AIRE Y SALUD

NIVEL DE RIESGO ASOCIADO

RECOMENDACIONES

**GRUPOS
SENSIBLES**

**PARA TODA
LA
POBLACIÓN**

Estación de Monitoreo Cuernavaca Centro, Morelos

24

Bueno

Updated on Saturday 8:00
temperature: 16°C



Bajo

**Se considera que el
riesgo es mínimo.**

**Disfruta las actividades al
aire libre.**



<http://ssm.gob.mx>



Servicios de Salud Morelos



@MorelosSalud

Callejón Borda N°3 Col. Centro C.P. 62000
Teléfono (777) 312 62 31 / 314 33 36 ext. 222

**Calle Gómez Azcárate No. 205, Col. Lomas de la Selva
C.P. 62270, Cuernavaca, Morelos. Tel.: 777 102 25 56**

INFORME DE MONITOREO EPIDEMIOLÓGICO

Fecha: 13/01/2024

Semana N°02

Coordinación de Vigilancia Epidemiológica

Fuente: Jurisdicciones Sanitarias del estado de Morelos.

JURISDICCION SANITARIA I:

☞ AL MOMENTO DE ESTE REPORTE LA UIES ESTATAL **NO HA RECIBIDO INFORME DE EVENTOS EXTRAORDINARIOS DE NOTIFICACION INMEDIATA** POR PARTE DE LA JURISDICCION SANITARIA.

JURISDICCION SANITARIA II:

☞ AL MOMENTO DE ESTE REPORTE LA UIES ESTATAL **NO HA RECIBIDO INFORME DE EVENTOS EXTRAORDINARIOS DE NOTIFICACION INMEDIATA** POR PARTE DE LA JURISDICCION SANITARIA.

JURISDICCION SANITARIA III:

☞ AL MOMENTO DE ESTE REPORTE LA UIES ESTATAL **NO HA RECIBIDO INFORME DE EVENTOS EXTRAORDINARIOS DE NOTIFICACION INMEDIATA** POR PARTE DE LA JURISDICCION SANITARIA.



<http://ssm.gob.mx>



Servicios de Salud Morelos



@MorelosSalud

Callejón Borda N°3 Col. Centro C.P. 62000
Teléfono (777) 312 62 31 / 314 33 36 ext. 222

**Calle Gómez Azcárate No. 205, Col. Lomas de la Selva
C.P. 62270, Cuernavaca, Morelos. Tel.: 777 102 25 56**